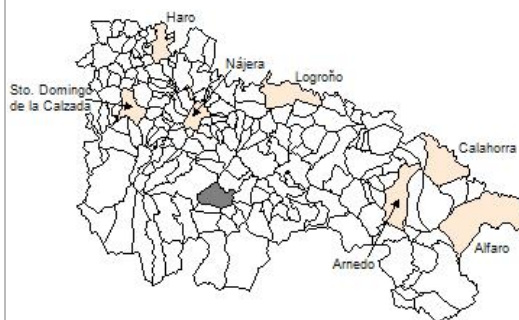


1. Datos Generales

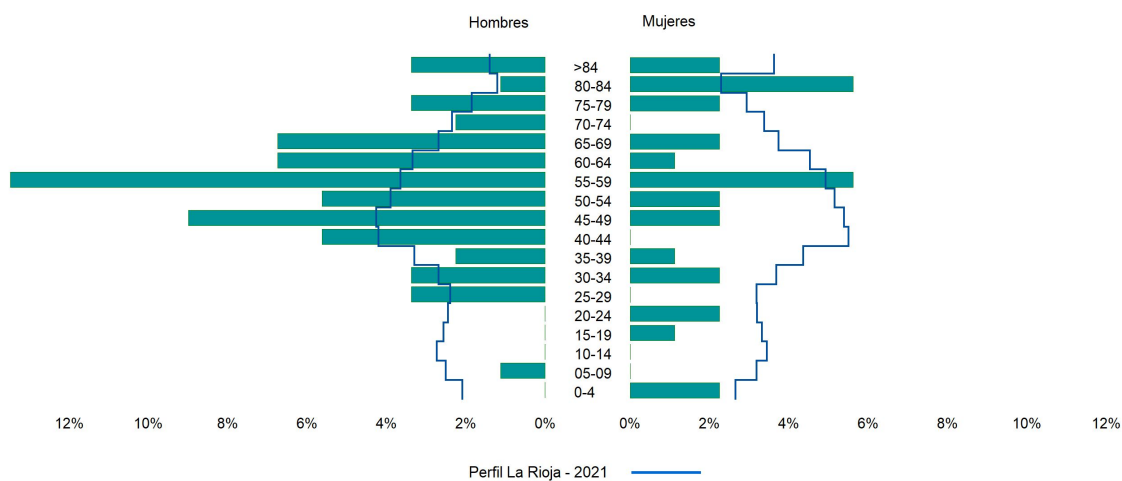
Código INE	26107
Municipio	Nieva de Cameros
Partido judicial	Logroño
Zona de salud	Torrecilla en Cameros
Superficie municipal (Km2)	42,05
Altitud máx. del núcleo de población principal (m)	1.021
Distancia a la capital	40
Número de núcleos	4



2. Evolución Demográfica

Padrón	2015	2016	2017	2018	2019	2020	2021
Total	93	92	96	92	90	83	89
Hombres	60	57	62	61	62	56	60
Mujeres	33	35	34	31	28	27	29
Densidad	2,2	2,2	2,3	2,2	2,1	2,0	2,1
Extranjeros	1	3				1	3

Nieva de Cameros - 2021



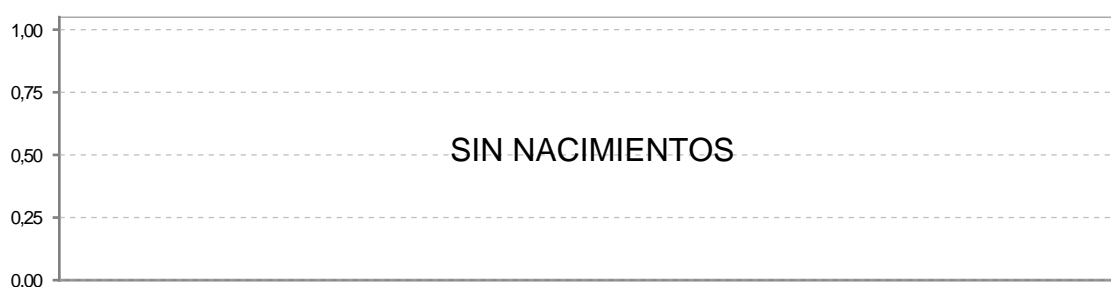
3. Índices y tasas de Población (1/1/2021)

	Nieva de Cameros	La Rioja
Ratio de feminidad (Total Mujeres / Total Hombres) x 100	48,33	102,63
Índice de infancia (Pob. de 0 a 14 / Pob. Total) x 100	3,37	14,12
Índice de tendencia (Pob. de 0 a 4 / Pob. de 5 a 9) x 100	200,00	82,91
Índice de juventud (Pob. de 15 a 29 / Pob. total) x 100	6,74	14,53
Índice de longevidad (Pob. > 84 / Pob. > 64) x 100	19,23	19,20
Índice de vejez (Pob. >= 65 / Pob. Total) x 100	29,21	21,21
Tasa de dependencia ((Pob. < 16 + Pob. > 64) / Pob. de 16 a 64) x 100	48,33	57,14
Tasa de reemplazo (Pob. de 20 a 29 / Pob. de 55 a 64) x 100	20,83	68,21
Tasa de maternidad (Pob. de 0 a 4 / Mujeres de 15 a 49) x 100	25,00	18,94
Tasa de residentes extranjeros (Total extranjeros / Pob. Total) x 100	3,37	12,79

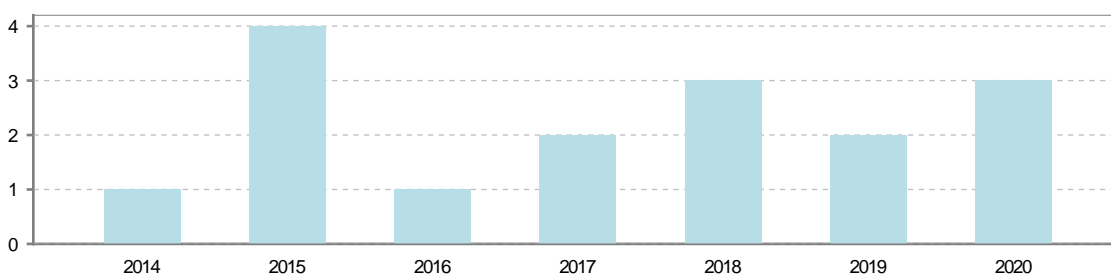
4. Movimiento Natural de la Población

	2015	2016	2017	2018	2019	2020
Nacimientos						
Defunciones	4	1	2	3	2	3
Matrimonios						
Crecimiento vegetativo	-4	-1	-2	-3	-2	-3

Nacimientos

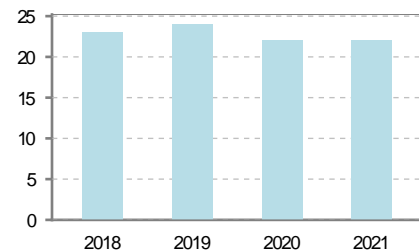


Defunciones



5. Mercado Laboral. (a 30 de junio)

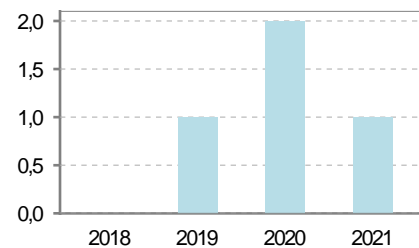
Afiliados	2018	2019	2020	2021
Total	23	24	22	22
R.General y otros	9	9	6	7
Autónomo no agrario	12	14	15	14
Autónomo agrario	2	1	1	1



Contratos	2018	2019	2020	2021
Total				1
Hombres				
Mujeres				1



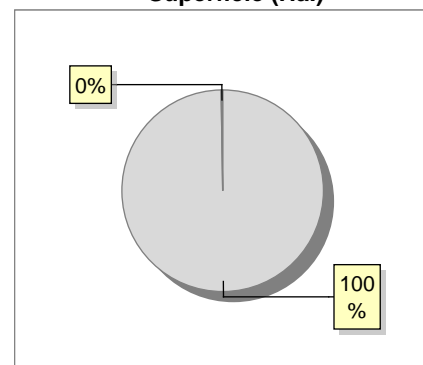
Paro registrado	2018	2019	2020	2021
Total	3	2	2	1
Hombres	3	2	2	1
Mujeres				



6. Catastro (2021)

Titulares		Unidades Urbanas	
Urbano	470	Industrial	120
Rústico	490	Residencial	216
Urbano/Rústico	782	Terciario y comercial	10
Unidades Rústicas		Equipamiento	13
Parcelas	2.987	Suelo vacante	134
Subparcelas	3.070	Edificio Singular	1
Valor Catastral Rústico		Superficie Urbana	
Valor (Miles de Euros)	566,65	Superficie edificada	4,63
		Superficie sin edificar	5,42
Valor Catastral Urbano (Miles de Euros)			
Valor catastral del suelo	905,5		
Valor catastral de la construcción	4.377,32		

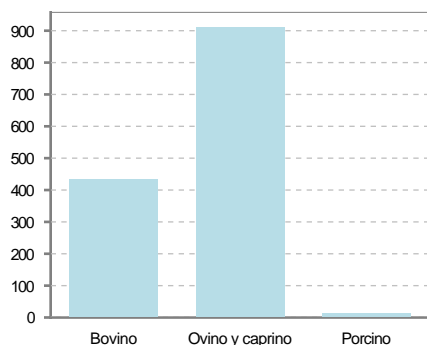
Superficie (Ha.)



● Superficie rústica (Ha.)
● Superficie urbana (Ha.)

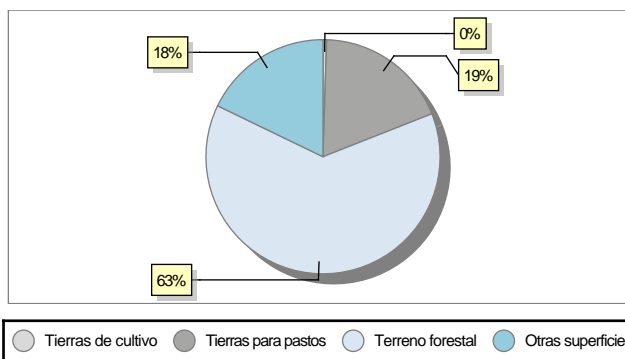
7. Ganadería (2020)

	Cabezas ganaderas	Unidades ganaderas
Aves		
Gallinas		
Pollos		
Bovinos	435	420,20
Terneros de cebo	37	22,20
Vacas de carne	398	398,00
Vacas de ordeño		
Conejas		
Conejas		
Ovinos y Caprinos	912	136,80
Cabras	1	0,15
Ovejas	911	136,65
Porcinos	15	3,10
Cerdas	5	1,50
Cerdos de cebo	10	1,60



8. Distribución General del Terreno (2020)

	Total	Regadío	Secano
Total Municipal	4.205	3	4.202
Tierras de cultivo	21	1	20
Barbecho y otras tierras	20		20
Cultivos herbáceos	1	1	
Cultivos leñosos			
Tierras para pastos	779	2	777
Pastizales	765		765
Prados naturales	14	2	12
Terreno forestal	2.655		2.655
Monte abierto	75		75
Monte leñoso	860		860
Monte maderable	1.720		1.720
Otras superficies	750		750
Erial a pastos	636		636
Espartizal			
Ríos y lagos	11		11
Superficie no agrícola	100		100
Terreno improductivo	3		3



9. Cultivos herbáceos -Ha. (2020)

	Secano	Regadío	Total
Total cultivos herbáceos		1	1
Cereales grano			
Leguminosas grano			
Patata		1	1
Cultivos industriales			
Flores y plantas			
Cultivos forrajeros			
Hortalizas			

10. Cultivos leñosos -Ha. (2020)

	Secano	Regadío	Total
Total cultivos leñosos			
Cítricos			
Frutales			
Viñedo			
Olivar			
Otros cultivos leñosos			
Viveros			

11. Entidades Financieras

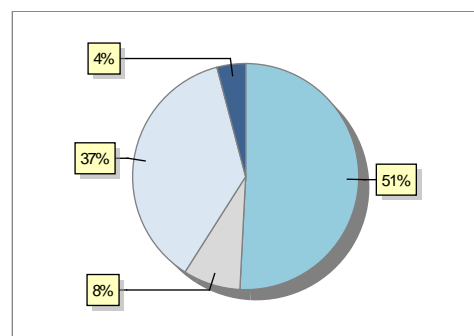
	2018	2019	2020
Entidades financieras de Depósito	0	0	0
Entidades Financieras de Crédito	0	0	0

12. Salud

	2018	2019	2020
Centros de salud	0	0	0
Consultorios	1	1	1
Farmacias	0	0	0
Botiquines	0	0	0

13. Parque de Vehículos

	2018	2019	2020	2021
Total vehículos	127	122	124	122
Automóviles	61	59	59	62
Motos	11	10	11	10
Furgonetas y Camiones	50	48	49	45
Autobuses	0	0	0	0
Tractores industriales	0	0	0	0
Otros vehículos	5	5	5	5



● Automóviles
 ● Motos
 ● Furgonetas y Camiones
 ● Otros vehículos

14. Espacios Deportivos

	2020
Campos de tiro	0
Campos de golf	0
Campos de fútbol	0
Rocodromos	0
Pistas de petanca	0
Pistas de padel	0
Pistas de atletismo	0
Piscinas cubiertas	0
Pistas de squash	0
Pistas polideportivas	1
Pistas de tenis	0
Piscinas al aire libre	0
Pabellones polideportivos	0
Pabellones con fronton	0
Frontones	2

15. Turismo (2021)

	Establecimientos	Habitaciones	Plazas
Hoteles			
Casas rurales	2	10	19
Restaurantes	1		16
Hostales			
Pensiones			
Turismo activo			
Agencias de viajes			
Apartamentos			
Campings			
Albergues turísticos	1	7	30
Viviendas de uso turístico	1		
Empresas organizadoras de congresos y reuniones			



16. Conectividad: Banda ancha Fija

Entidad Municipal	Caudal de Bajada	Fibra optica de centralita	Fibra optica hasta el Hogar
Nieva de Cameros	6 Mb	NO	NO

17. Conectividad: Banda ancha Movil

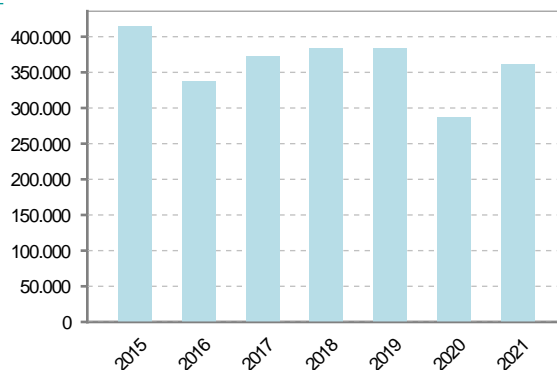
Entidad Municipal	Caudal de Bajada	UMTS
Nieva de Cameros		NO

18. Presupuestos Municipales

Gastos por capitulos

Gastos de Personal	87.000
Gastos en Bienes Corrientes y Servicios	104.200
Gastos Financieros	1.000
Transferencias Corrientes	29.700
Inversiones Reales	138.500
Transferencias de Capital	0
Activos Financieros	0
Pasivos Financieros	0

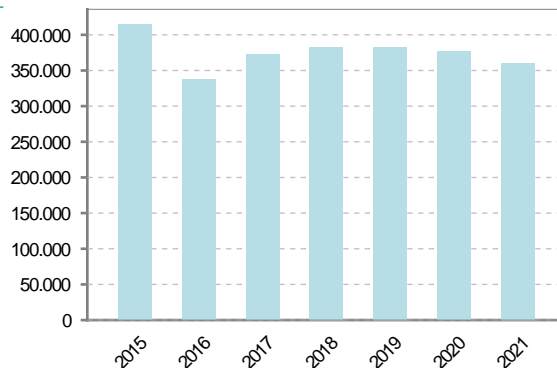
Gastos



Ingresos por capitulos

Impuestos Directos	23.400
Impuestos Indirectos	2.500
Tasas y Otros Ingresos	47.450
Transferencias Corrientes	45.000
Ingresos Patrimoniales	77.050
Enajenacion de Inversiones Reales	0
Transferencias de Capital	0
Activos Financieros	165.000
Pasivos Financieros	0

Ingresos





19. Educación - Curso 2021 / 2022 - Centros públicos

Educación Infantil 2º Ciclo, Primaria y Especial		ESO, Bachillerato y Ciclos Formativos	
Institución educativa		Institución educativa	
CRA	Sin centro rural agrupado	Centros	0
Colegios	0	Alumnado	
Alumnado		ESO	0
Alumnos	0	Bachillerato	0
		Ciclos Formativos	0
Alumnos			
<div>SIN DATOS</div>			

20. Educación - Curso 2021 / 2022 - Centros privados

Educación Infantil 2º Ciclo, Primaria y Especial		ESO, Bachillerato y Ciclos Formativos	
Institución educativa		Institución educativa	
Colegios	0	Centros	0
Alumnado		Alumnado	
Alumnos	0	ESO	0
		Bachillerato	0
		Ciclos Formativos	0
Alumnos			
<div>SIN DATOS</div>			

21. Elecciones

Alcalde	María Inmaculada Saenz	González	Fecha de posesión	15-06-2019
Elecciones municipales 2019				
PP	31			
Otros	45			
Votos en blanco	1			
Elecciones autonómicas 2019				
PP	33			
PSOE	24			
Otros	21			